PARKCAD™

- Pour les ingénieurs, architectes et promoteurs immobiliers
- Concevez plusieurs aires de stationnement en quelques minutes
- Optimisez le nombre de places de stationnement
- Créez des combinaisons automatiques d'arrangements, de rotations et de positions, pour un résultat optimal
- Gagnez du temps en évitant la multiplication des calculs et schémas
- Explorez plusieurs variantes pour choisir celle qui convient le mieux à votre projet
- Suivez en temps réel la capacité d'un parking
- Créez des rapports quantitatifs
- Utilisez les directives de conception de parkings locales (Europe, Moyen-Orient et Afrique)
- Disponible en anglais, français et allemand

*Pour des informations plus détaillées, visitez notre site: **www.transoftsolutions.com/fr***

Pour en savoir plus

SIÈGE EUROPÉEN
Pays-Bas +31 (0)10 258 78 78

BUREAUX EUROPÉENS
Royaume-Uni +44 (0)161 222 0208
Allemagne +49 (0)221 77 109 299

CONTACT E-MAIL
infoEU@transoftsolutions.com

SITES WEB
www.transoftsolutions.com

Votre partenaire Transoft Solutions :

TRANSOFT™ SOLUTIONS

CONCEVOIR EN TOUTE CONFIANCE

PARKCAD™

PROJETS DE STATIONNEMENT DE TOUTES TAILLES

LOGICIEL DE CAO DYNAMIQUE POUR LA CONCEPTION DE PARKINGS COMPLETS

Logiciel de CAO de référence sur le marché, ParkCAD permet de concevoir, vérifier et modifier rapidement des aires de stationnement de tous types.

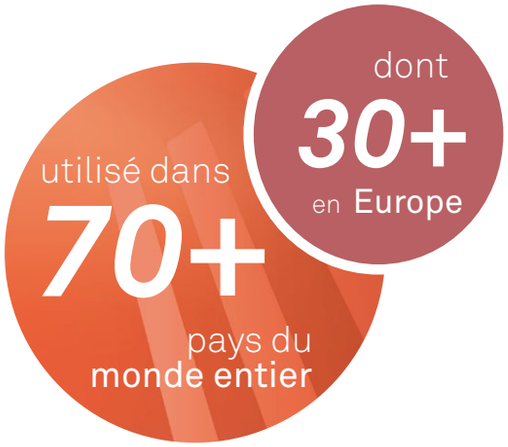

CONCEPTION DE PARKINGS AUX NORMES

En vous servant de ParkCAD, vous avez l'assurance que vos réalisations seront conformes aux normes. Les angles de stationnement, les dimensions des places et la largeur des allées sont en effet enregistrés dans les directives de conception, ce qui limite le risque d'erreur humaine.

CRÉATION ET COMPARAISON DE PLUSIEURS VARIANTES

Vous pouvez enregistrer, mettre à jour et rappeler plusieurs configurations. Gérez différents plans sur un même dessin pour pouvoir les imprimer ou les insérer dans une présentation. Continuez à élaborer des propositions de parking répondant aux besoins de vos clients, et comparez les projets pour pouvoir identifier ceux qui occupent un minimum de terrain et optimisent le nombre de places ou les espaces verts disponibles.

CRÉEZ DES AIRES DE STATIONNEMENT AVEC UN MAXIMUM D'EFFICACITÉ

FONCTIONS L.O.T. INTELLIGENTES

Laissez ParkCAD résoudre le casse-tête du stationnement pour savoir quelle disposition, rotation des rangées ou décalage permet de produire le nombre maximal de places de stationnement dans les limites définies. Redistribuez l'espace vacant pour le passage des piétons ou créer des allées de circulation, ou analysez la manière d'utiliser plus efficacement le terrain en réduisant l'espace nécessaire sans sacrifier pour autant la capacité minimale du parking.

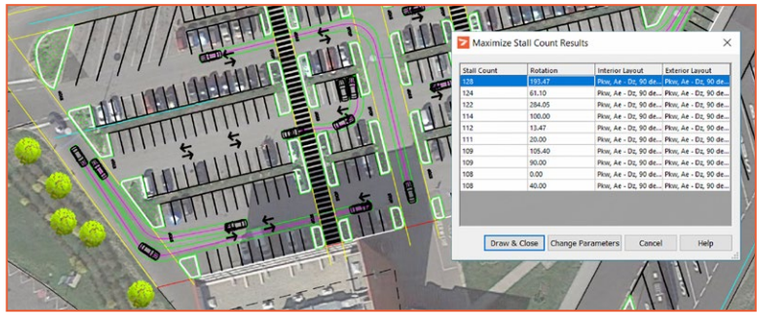

La fonction d'optimisation du comptage des places calcule automatiquement les variantes de configuration.

Les fonctions L.O.T. intelligentes avancées de ParkCAD permettent de se concentrer sur la prise de décisions techniques et de faire en sorte que chaque projet prévoie une capacité de stationnement optimale et la configuration la plus efficace.

STATIONNEMENT À ACCESSIBILITÉ PRIVILÉGIÉE ET PERSONNALISATION

Concevez, développez et gérez l'accessibilité au stationnement (instructions, symboles et types de véhicules) selon vos besoins. Visualisez en temps réel le décompte et le pourcentage de places accessibles. Vous êtes automatiquement averti si les réglementations sont respectées ou non.

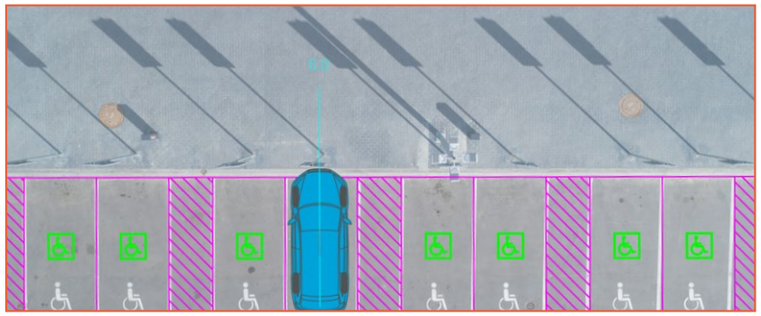

Places « handicapé » conçues par ParkCAD conformément aux réglementations locales

> ***Jusqu'à 75 % de temps gagné par rapport à la méthode CAO manuelle***
>
> *Le temps économisé peut ainsi être mis à profit pour examiner des hypothèses ou créer plusieurs variantes de configuration à la recherche de la meilleure solution.*

ParkCAD est de surcroît entièrement personnalisable pour s'adapter aux besoins de chaque projet, par exemple pour définir de nouvelles normes ou insérer des objets sur mesure (places de stationnement réservées aux familles, bornes électriques, etc.).

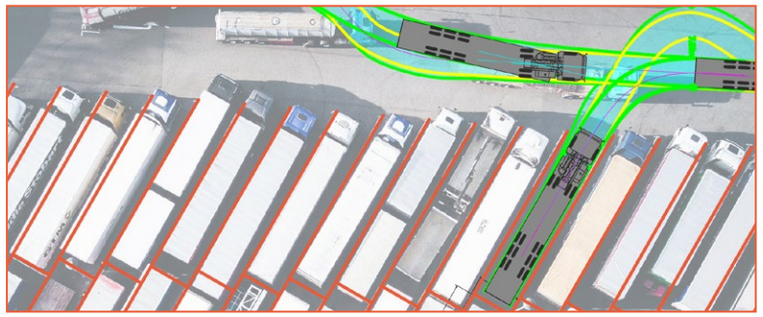

Aire de stationnement pour semi-remorques créée par ParkCAD et accès des véhicules évalué par AutoTURN

ParkCAD permet de créer, enregistrer et comparer plusieurs configurations. Vous pouvez ainsi comparer ces variantes par capacité de stationnement, sécurité et coût de construction. Les rapports quantitatifs vous permettent en outre d'estimer le coût d'un projet sur la base des objets 2D ParkCAD.

RAPPORTS QUANTITATIFS Á PARTIR DE DIFFÉRENTES ITÉRATIONS

- ParkCAD est livré avec des normes de stationnement pour la France, l'Autriche, la République tchèque, le Danemark, l'Estonie, la Finlande, l'Allemagne, la Hongrie, l'Italie, la Lettonie, la Lituanie, les Pays-Bas, la Norvège, la Pologne, le Portugal, la Serbie, la Slovénie, l'Espagne, la Suède, la Suisse, le Royaume-Uni, le Bahreïn, le Qatar, l'Arabie Saoudite, les Emirats Arabes Unis et l'Afrique du Sud
- Compatible avec Autodesk® AutoCAD et AutoCAD Civil 3D, Bentley® Microstation V8i et CONNECT, et Bricsys® BricsCAD.